



# GRUPO DE TRABALHO OPERACIONAL DO PLANO DE BIOSSEGURANÇA DA UFAM

Este documento possui o objetivo de sistematizar as informações sobre a avaliação de riscos e possibilidade de flexibilização das medidas de distanciamento social realizada pelo Grupo Operacional do Plano de Biossegurança. Para progressão do grau de risco os campi devem considerar a avaliação consecutiva de 3 boletins, equivalente a 21 dias. Em casos de regressão do cenário será considerado a avaliação por 2 boletins consecutivos, equivalente a 14 dias.

DIMENSÃO	INDICADOR	FONTE	RISCO BAIXO	RISCO MÉDIO	RISCO ALTO
Capacidade Instalada do Serviço de Saúde	Taxa de ocupação de leitos de UTI COVID-19 em Manaus	Boletins Epidemiológicos Diários da COVID-19 Amazonas/ FVS	< 60% 0 pontos	Entre 60 e 70% +1 pontos	< 70% <i>RISCO ALTO na classificação final, independente dos demais indicadores</i>
	Taxa de ocupação de leitos clínicos COVID-19	Informações COVID-19 Amazonas/ FVS	< 60% 0 pontos	Entre 60 e 70% +1 pontos	> 70% +3 pontos
	Cobertura do esquema vacinal completo do imunizante para COVID-19 em >18 anos (2ª dose + dose única)/pop.	Vacinômetro COVID-19 Amazonas/ FVS	> 70% -3 pontos	Entre 70 e 50% 0 pontos	< 50% 1 pontos
Velocidade de Progressão da Pandemia	Incidência de casos COVID-19 nos últimos 14 dias	Boletins Epidemiológicos Diários da COVID-19 Amazonas/ FVS	<u>Ausência de casos/dia ou queda &gt; 3%</u> 0 pontos	<u>Variação &lt; 3%</u> +1 pontos	<u>Aumento &gt; 3%</u> +3 pontos
	Mortalidade de casos COVID-19 nos últimos 21 dias	Boletins Epidemiológicos Diários da COVID-19 Amazonas/ FVS	<u>Ausência de óbitos/dia ou queda &gt; 3%</u> 0 pontos	<u>Variação &lt; 3%</u> +1 pontos	<u>Aumento &gt; 3%</u> +3 pontos
	Incidência de casos COVID-19 na população indígena nos últimos 14 dias	Boletins Epidemiológicos da COVID-19/ SESAI	<u>Ausência de casos/dia ou queda &gt; 3%</u> 0 pontos	<u>Variação &lt; 3%</u> +1 pontos	<u>Aumento &gt; 3%</u> +3 pontos
	Mortalidade de casos COVID-19 na população indígena nos últimos 21 dias	Boletins Epidemiológicos da COVID-19/ SESAI	<u>Ausência de óbitos/dia ou queda &gt; 3%</u> 0 pontos	<u>Variação &lt; 3%</u> +1 pontos	<u>Aumento &gt; 3%</u> +3 pontos
Grau de Isolamento Social	Mobilidade de áreas residenciais no Amazonas na última semana (valor de referência igual a 50%)	Google Mobility	> o valor de referência (+) 0 pontos	Entre 0 e 10% < o valor de referência (-) +1 pontos	10% < o valor de referência (-) +3 pontos
	Mobilidade nos locais de trabalho no Amazonas na última semana (valor de referência igual a 50%)	Google Mobility	< o valor de referência (-) 0 pontos	0 e 10% > o valor de referência (+) +1 pontos	10% > o valor de referência (+) +3 pontos

## CLASSIFICAÇÃO DE RISCO

**0-7 PONTOS - BAIXO**  
*Há evidências suficientes para flexibilização*

**8-14 PONTOS - MÉDIO**  
*Atende parcialmente as condições mínimas para flexibilização*

**15 A 22 PONTOS - ALTO**  
*Não há evidências suficientes para flexibilização*

**PARECER: Risco Médio para os campi de Manaus e Humaitá e risco Baixo para os demais campi da UFAM.**

Acesse a síntese dos resultados de todos os indicadores do painel GTO pelo link <https://cutt.ly/painelgtoufam>

## MUNICÍPIO / Pontuação

SEMANA	Humaitá	Manaus	Coari	Itacoatiara	Parintins	Benjamin	null
22-29 Jul	9	7	7	5	7	6	-
06-12Ago	5	4	7	7	5	6	-
30Jul-05Ago	7	8	4	5	5	4	-



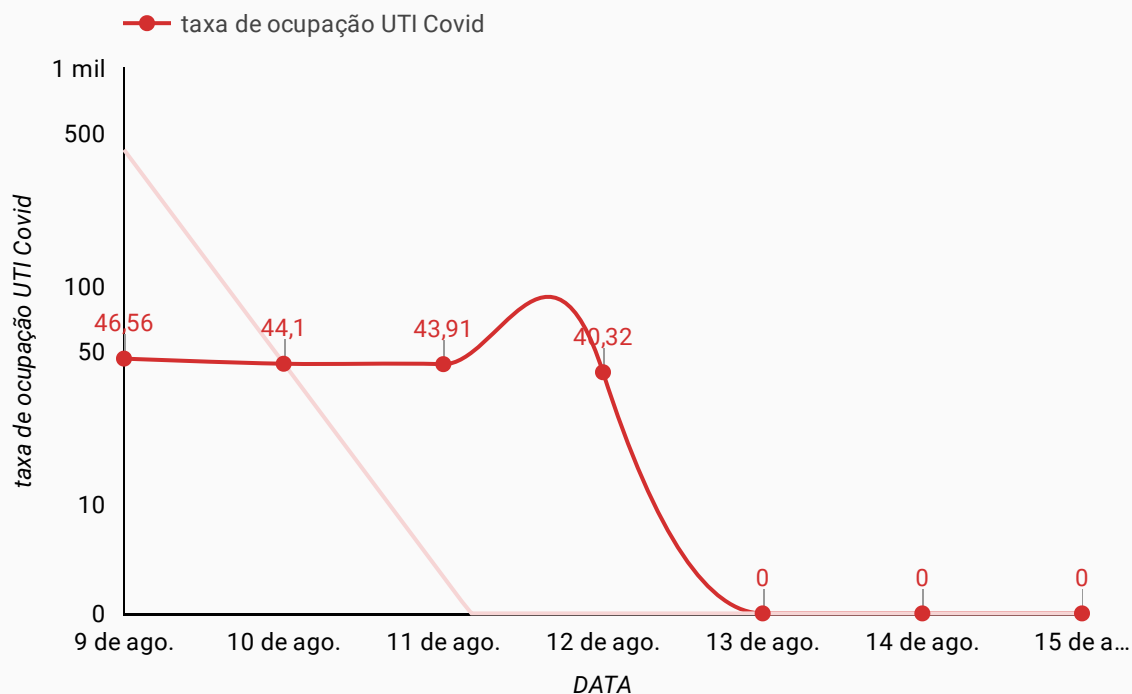
# CAPACIDADE INSTALADA DO SERVIÇO DE SAÚDE

Filtro por Município

9 de ago. de 2021 - 15 de ago. de 2021

## Critério 1

### Taxa de Ocupação dos Leitos de UTI COVID-19 em Manaus



## Critério 2

### Taxa de Disponibilidade de Leitos Clínicos COVID-19, por município



## Critério 3

### Cobertura Vacinal Completa da População > 18 anos, por município.

Benjamin Constant

33,4%

Coari

9,7%

Humaitá

18,7%

Itacoatiara

17,6%

Manaus

18,7%

Parintins

28,3%

Data de atualização: 16.08.2021, as 16 horas.

Fonte: Fundação de Vigilância em Saúde ([https://www.fvs.am.gov.br/indicadorSalaSituacao\\_view/75/2](https://www.fvs.am.gov.br/indicadorSalaSituacao_view/75/2))



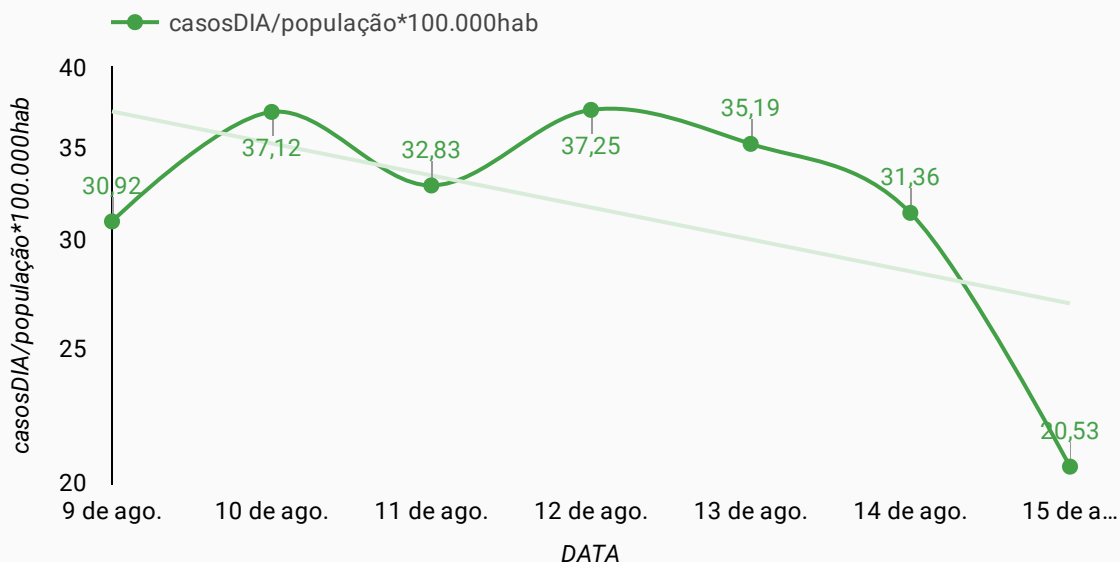
# VELOCIDADE DE PROGRESSÃO DA PANDEMIA

Filtro por Município

9 de ago. de 2021 - 15 de ago. de 2021

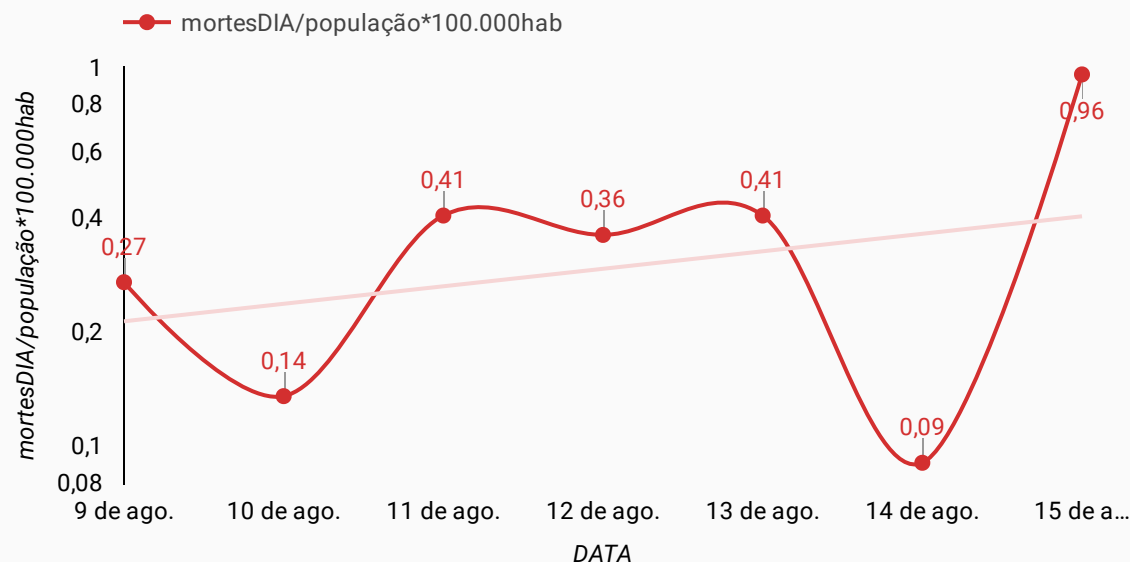
## Critério 4

### Incidência de casos COVID-19 nos últimos 14 dias



## Critério 5

### Mortalidade de casos COVID-19 nos últimos 21 dias



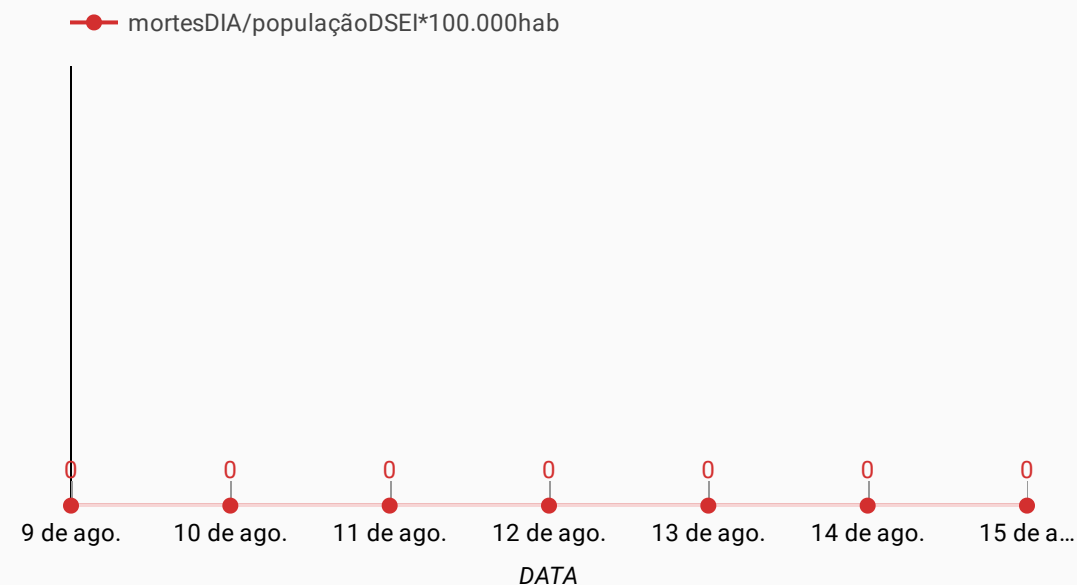
## Critério 6

### Incidência de casos COVID-19 na população indígena nos últimos 14 dias



## Critério 4

### Mortalidade de casos COVID-19 na população indígena nos últimos 21 dias





# GRAU DE ISOLAMENTO SOCIAL - AMAZONAS

## MOBILIDADE EM ÁREAS RESIDENCIAIS

Residencial

# +6%

comparado a valor base



Tendências de mobilidade de áreas residenciais.

## MOBILIDADE EM LOCAIS DE TRABALHO

Locais de trabalho

# +32%

comparado a valor base



Tendências de mobilidade de locais de trabalho.

Data de atualização: 12.08.2021.

Fonte: Google Mobility ([https://www.gstatic.com/covid19/mobility/2021-08-02\\_BR\\_State\\_of\\_Amazonas\\_Mobility\\_Report\\_pt-BR.pdf](https://www.gstatic.com/covid19/mobility/2021-08-02_BR_State_of_Amazonas_Mobility_Report_pt-BR.pdf))